

Feltskjema Registrering av kulturminner i Hof kommune	Objekt nr.: HOF-16-107
---	-------------------------------

Kulturminnetype:	Ruin etter en liten gård			
Navn	Søndre Nøtnes inkl. Kjellås			
Fylke:	Vestfold	Fylkesnr. :		
Kommune:	Hof	Kommunenr.:	0714	
Sted:	Sundbyfoss			
Stedsbenevnelse:	Navn	Gnr.	Bnr.	Festnr.
	Søndre Nøtnes	62	3	
Kartfesting:	Øst	Nord	Koordinatsystem:	
	0564589	6598347	WGS84 - UTM 32V	





Kort beskrivelse av kulturminnet:	Tuft etter en liten gård inkl. Kjellås (0565008/6598301)
Beskrivelse av tilstand:	Rester av grunnmuren på gården. Låven er revet og bygd opp igjen på Reidvintunet i Hillestad.
Fotografier A :	HOF-16-107-A kart
Fotografier B :	HOF-16-107-B De tre Nøtnesgårdene sett fra Lørdal mellom 1900-1912. Bygningen lengst t.h. er låven på Søndre Nøtnes. Allerede på den tiden da bildet ble tatt, var den gammel. I forgrunnen en ukjent person i båt på Hillestadvannet. Fotograf: A.P. bye.
Fotografier C :	HOF-16-107-C Slik ser Nøtneslåven ut i dag, etter at den er gjenoppbygd på Reidvintunet i Hillestad. Bildet er tatt mot nord. Foran låven står Fran og Jim Debnam fra St. Louis, USA. Frans farmor ble født på Søndre Nøtnes i 1845 og vokste opp der. Foto: Else Makloufi høsten 2010.
Fotografier D :	HOF-16-107-D Slik ser restene av grunnmuren til Kjellås ut i dag.
Fotografier E :	HOF-16-107-E Her lå den gamle låven
Fotografier F :	
Fotografier G :	
Fotografier H :	
Fotografier I :	

Dato:	2012-02-03
Registrator	Else Makloufi

Kildedel	Objekt nr.: HOF-16-107
-----------------	-------------------------------

Historiske opplysninger:	Fakta:	
	<p>Den gamle låven på Søndre Nøtnes anslås ut fra konstruksjon og tømmerdimensjoner å være fra ca. 1750. Den besto av tømret stall, fjøs og to høybinger på hver side av låvehuset. Den hadde i tillegg en svalgang ut mot tunet. Fra gammelt av gikk Kongeveien rett forbi denne låvebygningen. Bygningen var fredet, men meget falleferdig da foreningen Reidvin-tunet i Hillestad overtok den, tok den fra hverandre stakk for stakk og satte den opp igjen på Reidvin-tunet i 2007 gjennom dugnad. (Kilder: Johan Nøtnes, www.reidvin.no.)</p> <p>Kjellås tilhørte br.nr. 5 Mellom Nøtnes. Grunnmur til et våninghus ble satt opp her i 1911, men han som skulle overta stedet og bygge hus her, gikk konkurs, så det ble aldri noe husbygging. Kjellås ble utskilt fra br.nr. 5 i 1917 og solgt på auksjon i 1922 til br.nr. 3 Søndre Nøtnes. I 1947 ble det solgt til Ottar Nøtnes, som heller ikke bygde hus her. Brorsønnen og nåværende eier av Søndre Nøtnes, Johan Nøtnes, har senere overtatt Kjellås. (Kilder: Johan Nøtnes, Hof bygdebok s. 721.)</p>	
	Fortellinger, tro og tradisjon:	
Datering:	ca. 1750	
Eldre fotografier/kart:		
Dato:	2011-08-25	
Informator:	Johan Nøtnes	
Digitalisert av/dato:		

Fotografier:	Objekt nr.: HOF-16-107
Fotografier - A :	

 <p style="text-align: center;">A. P. Bye Christiania.</p>	
Fotografier - B :	Fotografier - C :
	
Fotografier - D :	Fotografier - E :
Fotografier - F :	Fotografier - G :
Fotografier - H :	Fotografier - I :

Kvalitetssikring	
Kvalitetssikret dato:	2019-056-05
Kvalitetssikret av:	Knut Svebakk-Johansen
Status:	Ok
Kategori (12K-kart)	
MIS. nr. (=kulturminnetype)	25. Gård/plass/seter
Sefraknr./ Riksantikavrens "Lokid":	
Supplerende opplysninger:	