

Feltskjema Registrering av kulturminner i Hof kommune	Objekt nr.: HOF-15-045
------------------------------------------------------------------------	-------------------------------

Kulturminnetype:	Gammel ferdselsåre			
Navn	Ferdelsåra fra Hallerud over Rønnebergelva til Fogstad			
Fylke:	Vestfold	Fylkesnr. :		
Kommune:	Hof	Kommunenr.:	0714	
Sted:	Tormodsrud			
Stedsbenevnelse:	Navn	Gnr.	Bnr.	Festnr.
	Tormodsrud	52		
Kartfesting:	Nord	Øst	Koordinatsystem:	
	Hallerud: 0562960 Kloppa: 0562464	6597670 6598349	UTM 32V	

Kort beskrivelse av kulturminnet:	Gammel ferdselsåre fra Sundbyfoss (Hallerud via Tormodsrud over Sundbyelva og til Fogstad)
Beskrivelse av tilstand:	Veien er bare sporadisk synlig i terrenget, mens brusteinene ved kloppa er fortsatt godt synlig.
Fotografier A :	HOF-15-045-A: Kart gml ferdselsåre fra Hallerud via Tormodsrud til Fogstad
Fotografier B :	HOF-15-045-B: Kartutsnitt ved Hallerud av veitrasèen for den gamle Kongeveien Christiania - Skien
Fotografier C :	HOF-15-045-C: Kart gml ferdselsåre, vintertrasè
Fotografier D :	HOF-15-045-D: Rester av brukarene ved kloppa over Sundbyelva, påviser Pål Kopstad, foto 2014
Fotografier E :	HOF-15-045-E: Rester av brukarene ved kloppa over Sundbyelva, foto 2014
Fotografier F :	
Fotografier G :	
Fotografier H :	
Fotografier I :	

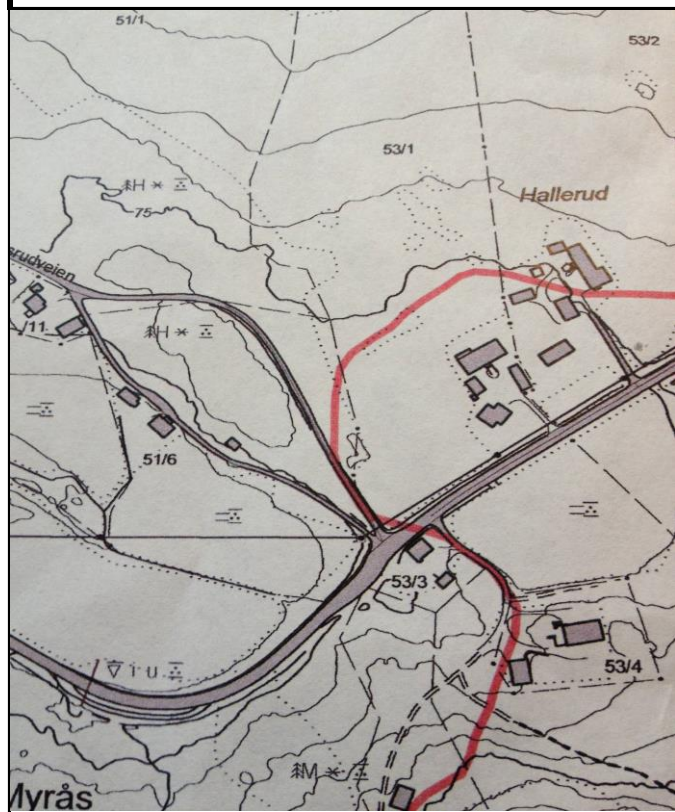
Dato:	2014-11-08
Registrator	Ole Bertil Grennæs

Kildedel		Objekt nr.: HOF-15-045
	Fakta:	

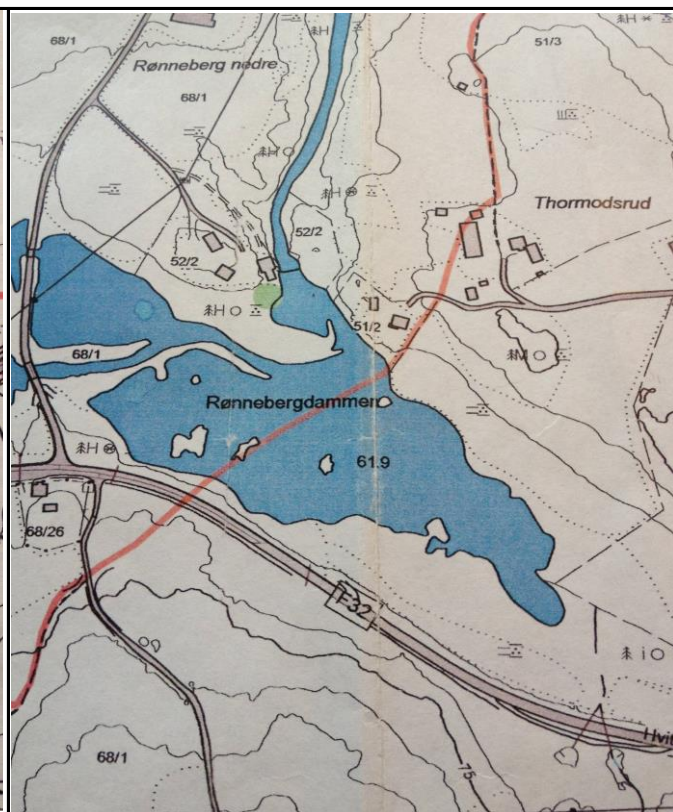
Historiske opplysninger:	<p>Før veien Holmestrand - Hvittingfoss ble bygd i 1860-årene hadde Tormodsrud utvei over ei bru ved Søndre Fogstad til Hof og kirka. Den siste som kjørte over denne brua med hest var Paul Buen. Han kom til Vestre Tormodsrud i et konfirmasjonslag omkring 1880. Søndre Fogstad som hadde skog og seterrett i Fogstad skog (ved Hallerud), gnr 66/2, hadde rett til å drive sine kuer over til Fogstadskogen. Ei klopp for gående har seinere erstattet den gamle brua. Sørøver fra brua/kloppa gikk den gamle veien til den første høgda sør for Østre Tormodsrud og gjennom gårdsplassen der. Derfra gikk den mot sørvest gjennom skogen fram til jordet, forbi Haga til Hallerud, gjennom gårdsplassen der og videre til Sundbyfoss. Straks før man kom til Halleruds innmark tok en vei av sørøver til den nåværende hovedveien Holmestrand - Hvittingfoss og fortsatte i Jønnstigen (den gamle kongeveien fra Christiania til Skien, jfr kart HOF-15-045-B). Vinterveien gikk ikke alltid på samme sted som sommerveien. Den fulgte mest mulig vassdragene. Fra vest gikk vintertrafikken til Holmestrand over isen på vassdragene gjennom Dokkehullet, over Rønnebergdammen, gjennom gårdsplassen på Vestre Tormodsrud, ned til elva på østsida og videre til Sundyfoss og Hillestadvannet. Veien fra Tormodsrud over Kloppa til Fogstad og videre til Hof sentrum ble i seinere tid brukt som snarvei både for gående og syklende fram til slutten av 70-tallet. Kloppa ble ved stor flom tatt av vannstrømmen. Siste gang ble den ikke ført tilbake. Kloppa besto av fire sammenbundne stokker med bord på tvers og et gelender av bord.</p> <p><i>Kilde: Hof Bygdebok side 636, Pål Kopstad og Tore Tormodsrud</i></p>	
	Fortellinger, tro og tradisjon:	
Datering:		
Eldre fotografier/kart:		
Dato:	2014-11-08	
Informator:	Pål Kopstad og Tore Tormodsrud	
Digitalisert av/dato:	Ole Bertil Grenæs 28.03.2016	
Fotografier:	Objekt nr.: HOF-15-045	





Fotografier - A :



Fotografier - B :



Fotografier - C :

	
Fotografier - D :	Fotografier - E :
Fotografier - F :	Fotografier - G :
Fotografier - H :	Fotografier - I :

Kvalitetssikring	
Kvalitetssikret dato:	2019-02-25
Kvalitetssikret av:	Knut Svebakk-Johansen
Status:	Ok
Kategori (12K-kart)	
MIS. nr. (=kulturminnetype)	31. Vei - sti
Sefraknr./ Riksantikavrens "Lokid":	
Supplerende opplysninger:	