

Feltskjema Registrering av kulturminner i Hof kommune	Objekt nr.: HOF-15-044
---	-------------------------------

Kulturminnetype:	Fiskedam			
Navn	Fiskedammen ved Tormodsrud			
Fylke:	Vestfold	Fylkesnr. :		
Kommune:	Hof	Kommunenr.:	0714	
Sted:	Tormodsrud			
Stedsbenevnelse:	Navn	Gnr.	Bnr.	Festnr.
	Tormodsrud	51	3	
Kartfesting:	Nord	Øst	Koordinatsystem:	
	0562325	6597996	UTM 32V	

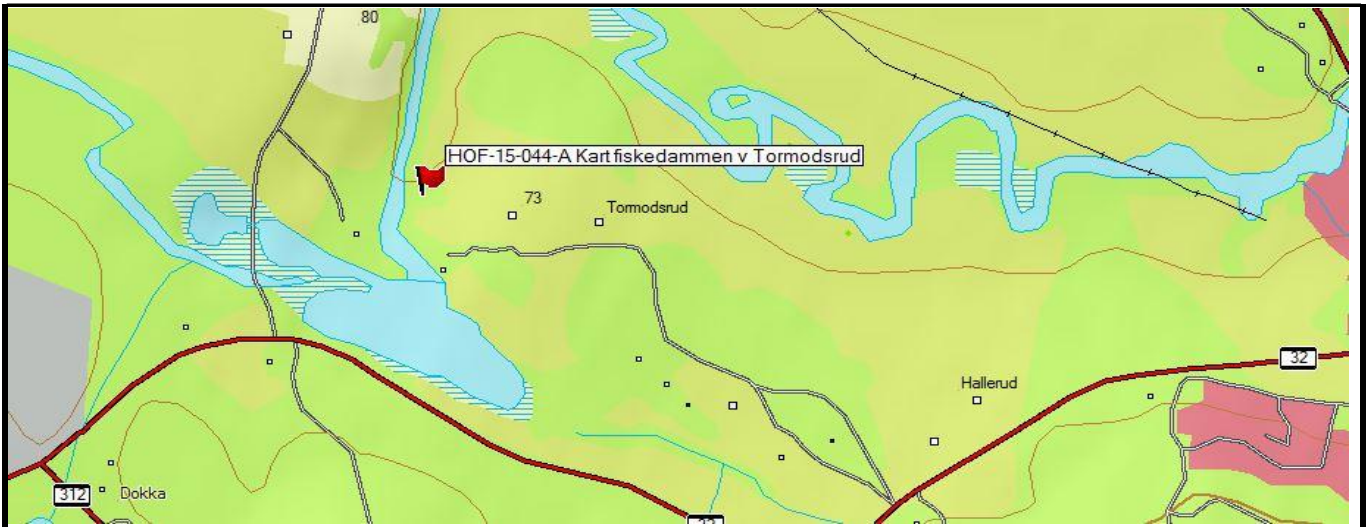
Kort beskrivelse av kulturminnet:	Fiskedam for produksjon av settefisk
Beskrivelse av tilstand:	Fiskedammen er tørrlagt og igjengrodd, men godt synlig i terrenget
Fotografier A :	HOF-15-044-A: Kart fiskedam Tormodsrud
Fotografier B :	HOF-15-044-B: Området hvor fiskedammen lå, foto fra 2014. På bildet grunneier Pål Kopstad og nabo Tore Tormodsrud
Fotografier C :	HOF-15-044-C: Pål Kopstad viser antatt høyde på dammen
Fotografier D :	
Fotografier E :	
Fotografier F :	
Fotografier G :	
Fotografier H :	
Fotografier I :	

Dato:	2014-11-08
Registrator	Ole Bertil Grennæs

Kildedel	Objekt nr.: HOF-15-044
Fakta:	

Historiske opplysninger:	<p>Fiskedammen ble anlagt i 1962 for å produsere settefisk av stedegen ørret etter avtale mellom grunneier Ivar Kopstad og Hof og Vassås Jakt- og Fiskerlag. Avtalen var for 5 år, men med anledning til fornyelse. Vann ble ført i rør fra fossen ovenfor og sluset ut gjennom demningen mot elva. Virksomheten ble relativt kortvarig da flom tok demningen mot elva, og den ble ikke bygd opp igjen. Trolig var tanken at dammen skulle produsere settefisk for Hajernvassdraget da vannene i Hof med mellomliggende løker ikke var egnet for ørret. Arnulf Gurrik kan huske at det i forbindelse med reguleringen av Hajern/Øksne ble etablert et felles fiskeutvalg for Hof og Sandsvær med sikte på produksjon av settefisk for disse regulerte vannene. Ifølge Ytre Sandsvær jeger- og fiskeforening har de satt ut yngel i Hajern helt siden 1950-tallet. Imidlertid har de ingen dokumentasjon som kan vise om det har vært noe samarbeid mellom Hof og Sandsvær om produksjon av settefisk. Foreningen har eget settefiskanlegg ved Komnes nord for Hvittingfoss. I elva</p> <p>nedentil fossen utviklet det seg en ganske stor krepsebestand. Opprinnelsen var kreps som Martin Thormodsrud under krigen 1940 - 45 brakte med seg fra Sørensen fisk og vilt - forretning i Oslo hvor han var ansatt. Krepsen trivdes godt og formerte seg kraftig i årenes løp. Etter hvert ble det fisket en del kreps til husbruk og etter hvert også for salg. Det ble registrert tyvfiskere både innenbygds og utenbygds og etter hvert døde den ut pga garvesyre fra tømmerlageret på Haslestad og siloavrenning. Sannsynligvis er denne krepsebestanden grunnlaget for utbredelsen av kreps i andre deler av vassdraget.</p> <p><i>Kilde: Pål Kopstad, Tore Tormodsrud og Arnulf Gurrik samt Runar Engrønningen, Gunnar Holm og Dag Simenstad i Ytre Sandsvær jeger- og fiskeforening</i></p>	
	Fortellinger, tro og tradisjon:	
Datering:		
Eldre fotografier/kart:		
Dato:	2014-11-08	
Informator:	Pål Kopstad og Tore Tormodsrud	
Digitalisert av/dato:	Ole Bertil Grennæs 28.03.2016	

Fotografier:	Objekt nr.: HOF-15-044
---------------------	-------------------------------



Fotografier - A :



Fotografier - B :




Fotografier - C :




Fotografier - D :



Fotografier - E :



Fotografier - F :



Fotografier - G :



Fotografier - H :



Fotografier - I :

Kvalitetssikring	
Kvalitetssikret dato:	2019-02-25
Kvalitetssikret av:	Knut Svebakk-Johansen

Status:	Ok
Kategori (12K-kart)	
MIS. nr. (=kulturminnetype)	43. Fiskeinnretning/plass
Sefraknr./ Riksantikavrens "Lokid":	
Supplerende opplysninger:	