

<b>Feltskjema</b> <b>Registrering av kulturminner i Hof kommune</b>	<b>Objekt nr.: HOF-01-012</b>
--	-------------------------------

<b>Kulturminnetype:</b>	Husmannslass			
<b>Navn</b>	Hanseløkka.			
<b>Fylke:</b>	Vestfold	<b>Fylkesnr. :</b>		
<b>Kommune:</b>	Hof	<b>Kommunenr.:</b>	0714	
<b>Sted:</b>	Thorud			
<b>Stedsbenevnelse:</b>	<b>Navn</b>	<b>Gnr.</b>	<b>Bnr.</b>	<b>Festnr.</b>
	Thorrud	23	5	
<b>Kartfesting:</b>	0556736	6610777	WGS84 - UTM 32V	




<b>Kort beskrivelse av kulturminnet:</b>	Husmannsplass
<b>Beskrivelse av tilstand:</b>	Det er en liten hustuft, og en flat løkke.
<b>Fotografier -A :</b>	HOF-01-012-A Kart
<b>Fotografier -B :</b>	HOF-01-012-B Hanseløkka
<b>Fotografier -C :</b>	HOF-01-012-C Hanseløkka
<b>Fotografier -D :</b>	HOF-01-012- D Hanseløkka
<b>Fotografier -E :</b>	
<b>Fotografier -F :</b>	
<b>Fotografier -G :</b>	
<b>Fotografier -I :</b>	
<b>Fotografier -J :</b>	

<b>Dato:</b>	2013-12-01
<b>Registrator</b>	Hans Peter Fleischer.

<b>Kildedel</b>	<b>Objekt nr.: HOF-01-012</b>
<b>Fakta:</b>	

<b>Historiske opplysninger:</b>	Husmannsplass som lå under nordre Thorrud. Der bodde det en mann som het Hans. Her ble jorden dyrket til om lag 1850. <i>Kilde: Hof bygdebok</i>
	<b>Fortellinger, tro og tradisjon:</b>
<b>Datering:</b>	
<b>Eldre fotografier/kart:</b>	
<b>Dato:</b>	2013-01-01
<b>Informator:</b>	Hans Peter Fleischer.
<b>Digitalisert av/dato:</b>	2013

<b>Fotografier:</b>	<b>Objekt nr.: HOF-01-012</b>
<b>Fotografier - A :</b>	

	
Fotografier - B :	Fotografier - C :
	
Fotografier - D :	Fotografier - E :
Fotografier - F :	Fotografier - G :
Fotografier - H :	Fotografier - I :

Kvalitetssikring	
Kvalitetssikret dato:	2014-01-07
Kvalitetssikret av:	Knut Svebakk-Johansen
Status:	Ok
Kategori (12K-kart)	
MIS. nr. (=kulturminnetype)	25. Gård/Plass/Seter
Sefraknr./Riksantikavrens "Lokid":	
Supplerende opplysninger:	