

Feltskjema Registrering av kulturminner i Hof kommune	Objekt nr.: HOF-03-027
------------------------------------------------------------------------	-------------------------------

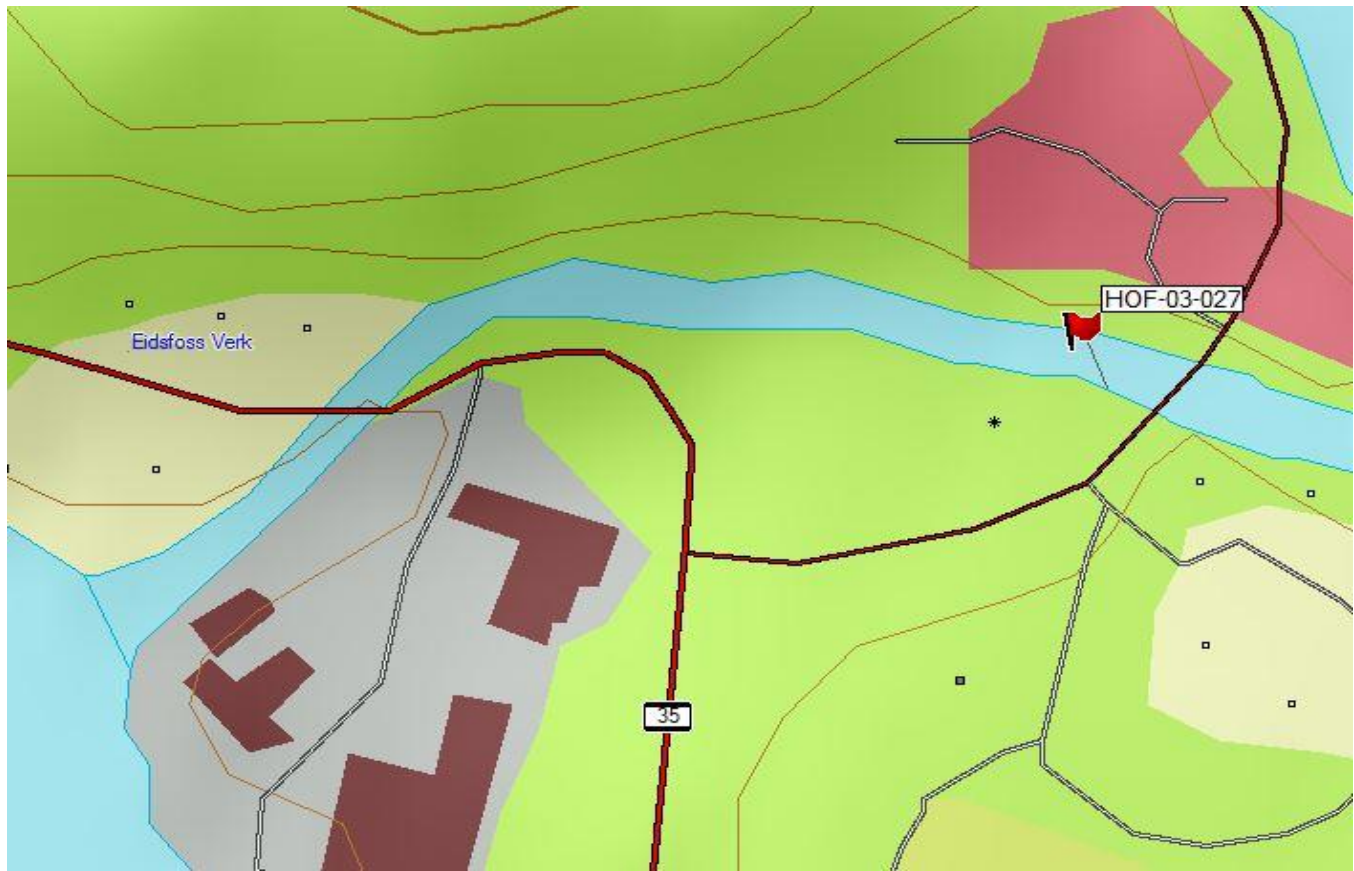
Kulturminnetype:	Fløtningsanlegg			
Navn	Tømmerrenne			
Fylke:	Vestfold	Fylkesnr. :		
Kommune:	Hof	Kommunenr.:	0714	
Sted:	Eidsfoss			
Stedsbenevnelse:	Navn	Gnr.	Bnr.	Festnr.
	Eidsåen	24	2	
Kartfesting:	Øst	Nord	Koordinatsystem:	
	0558876	6606917	WGS84 - UTM 32V	



Kort beskrivelse av kulturminnet:	Tømmerrenne delvis i elva fra Bergsvannet til Eikern. Tømmer fra hele kommunen ble fløtet i Eikernvassdraget til Drammenselva.
Beskrivelse av tilstand:	Kun enkelte fundamenter igjen.
Fotografier A :	HOF-03-027-A Kart
Fotografier B :	HOF-03-027-B Tømmerrenne. Gammelt bilde av tømmerrenna nede ved verket. Butikken og Bråtagata i bakgrunnen
Fotografier C :	HOF-03-027-C Tømmerrenne. Rester av fundament. Foto Aud Marit Lillehof (nov. 2015)
Fotografier D :	
Fotografier E :	
Fotografier F :	
Fotografier G :	
Fotografier H :	
Fotografier I :	

Dato:	2015-11-17
Registrator	Aud-Marit Lillehof

Kildedel	Objekt nr.: HOF-03-027
Fakta:	

Historiske opplysninger:	<p>Tømmer fra hele kommunen ble fløtet i Eikervassdraget til Drammenselva. Tømmerrenna var bygget i tre og begynte ved damstokken. Her var ei luke som ble heist opp med spett og lukket igjen med ei stor treklubbe. Tømmerrenna var borte tidlig på 1960-tallet, men enda ser man fundamentet og enkelte stokker i elva. Eidsåen har et fall på 16 m og er så trang at tømmeret ikke kunne slippes ut fossen.</p>	
	Fortellinger, tro og tradisjon:	
Datering:	Ca. 1800, 1. kvartal	
Eldre fotografier/kart:		
Dato:	2015-11-17	
Informator:	Aud-Marit Lillehof	
Digitalisert av/dato:	Dag Reinemo Aasgård	2016-04-02

Fotografier:	Objekt nr.: HOF-03-027
	
Fotografier - A :	

	
Fotografier - B :	Fotografier - C :
Fotografier - D :	Fotografier - E :
Fotografier - F :	Fotografier - G :
Fotografier - H :	Fotografier - I :

Kvalitetssikring

Kvalitetssikret dato:	2017-02-22
Kvalitetssikret av:	Knut Svebakk-Johansen
Status:	Ok
Kategori (12K-kart)	
MIS. nr. (=kulturminnetype)	57. Annen teknisk/industrielt kulturminne
Sefraknr./ Riksantikavrens "Lokid":	
Supplerende opplysninger:	