

Feltskjema Registrering av kulturminner i Hof kommune	Objekt nr.: HOF-03-010
--	-------------------------------

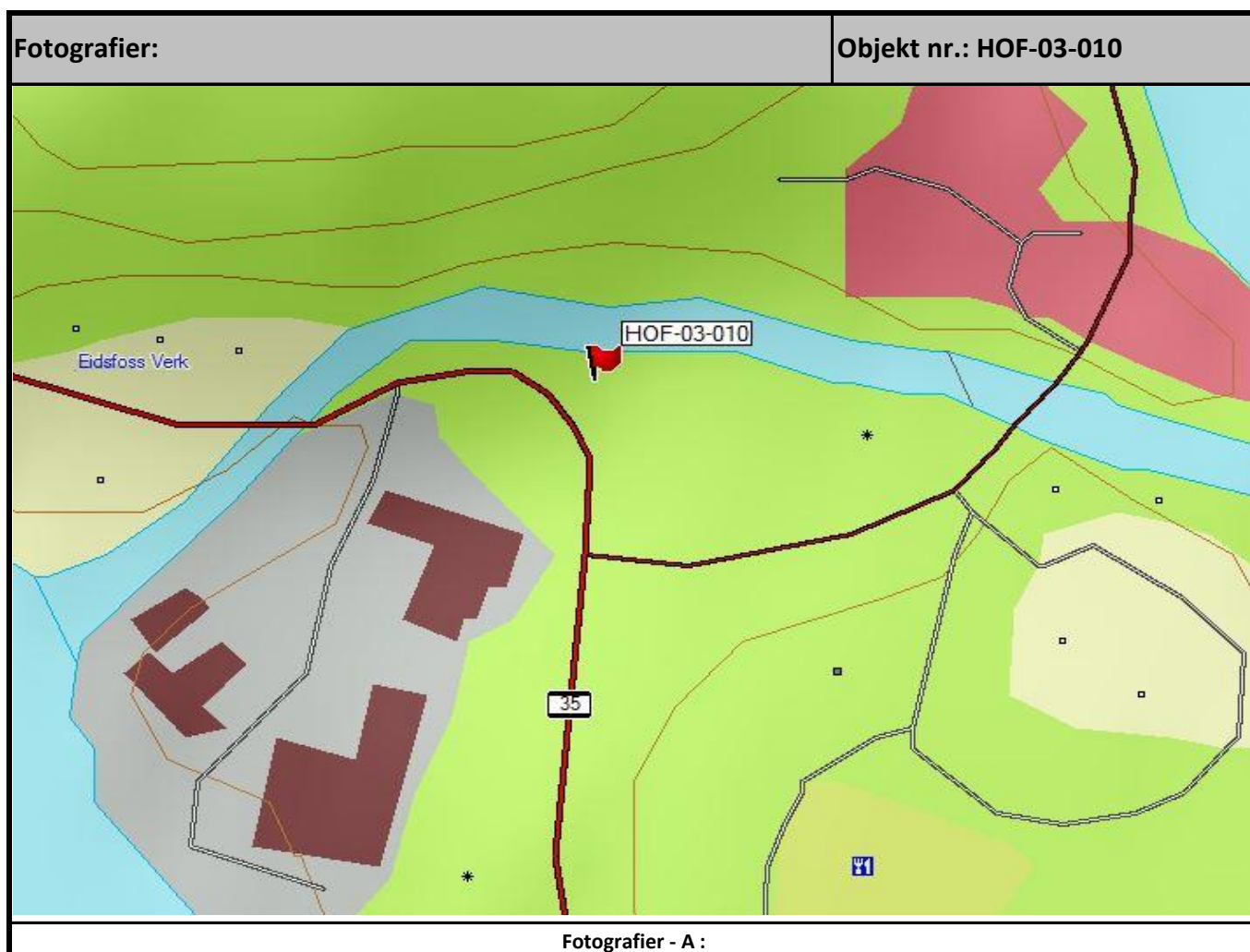
Kulturminnetype:	Fordelingskum for vann			
Navn	Uten navn			
Fylke:	Vestfold	Fylkesnr. :		
Kommune:	Hof	Kommunenr.:	0714	
Sted:	Eidsfoss			
Stedsbenevnelse:	Navn	Gnr.	Bnr.	Festnr.
	Eidsfos Verk	24	2	
Kartfesting:	Øst	Nord	Koordinatsystem:	
	0558738	6606910	WGS84 - UTM 32V	

Kort beskrivelse av kulturminnet:	Fordelingskum i Eidsåen med luke for å lede vann til Hammerbekkene
Beskrivelse av tilstand:	Dårlig tilstand, synlig, men gjengrodd
Fotografier A :	HOF-03-010-A Kart
Fotografier B :	HOF-03-010-B Fordelingskum
Fotografier C :	HOF-03-010-C Fordelingskum
Fotografier D :	HOF-03-010-D Fordelingskum
Fotografier E :	
Fotografier F :	
Fotografier G :	
Fotografier H :	
Fotografier I :	

Dato:	2015-11-01
Registrator	Aud-Marit Lillehof

Kildedel		Objekt nr.: HOF-03-010
	Fakta:	

Historiske opplysninger:	Kulturminnet befinner seg på vestsida av elva, dvs. på samme side som verket. Stor kum med ca. 1,20 meter tykke murer og 3.50 meter på det høyeste. Store steinblokker med en nyere støpt delemur i retning Hammerbekken. Kummen er ca. 25 meter lang.	
	Fra denne slapp de vannet gjennom en synkekum som lå der Masovnbakken møter hovedveien og videre til Hammerbekken	
	Fortellinger, tro og tradisjon:	
Datering:	Svært usikker, 1800 (1. kvartal)	
Eldre fotografier/kart:		
Dato:	2015-11-01	
Informator:	Terje Askim og Aud-Marit Lillehof	
Digitalisert av/dato:	Dag R. Aasgård	2017-02-01






Fotografier - B :



Fotografier - C :



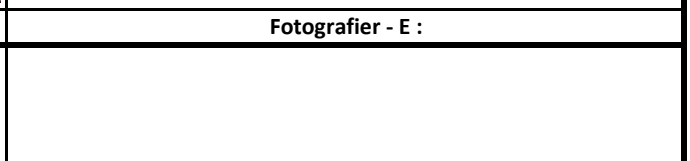
Fotografier - D :



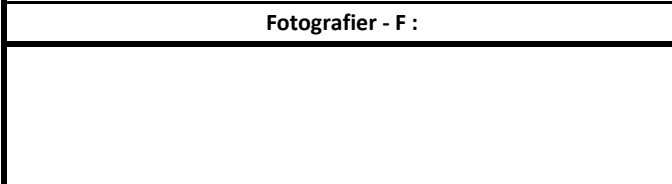
Fotografier - E :



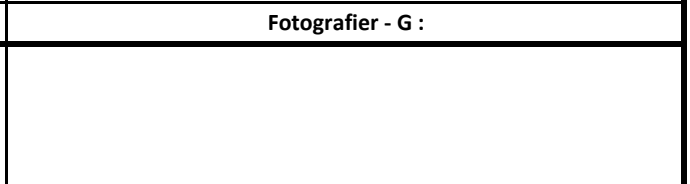
Fotografier - F :



Fotografier - G :



Fotografier - H :



Fotografier - I :

Kvalitetssikring	
Kvalitetssikret dato:	2017-02-09
Kvalitetssikret av:	Knut Svebakk-Johansen

Status:	Ok
Kategori (12K-kart)	
MIS. nr. (=kulturminnetype)	57. Annen teknisk/industrielt kulturminne
Sefraknr./ Riksantikavrens "Lokid":	
Supplerende opplysninger:	