

<b>Feltskjema</b> <b>Registrering av kulturminner i Hof kommune</b>	<b>Objekt nr.: HOF-18-040</b>
--	-------------------------------

<b>Kulturminnetype:</b>	Smie			
<b>Navn</b>	Smia i Dokka			
<b>Fylke:</b>	Vestfold	<b>Fylkesnr. :</b>		
<b>Kommune:</b>	Hof	<b>Kommunenr.:</b>	0714	
<b>Sted:</b>	Haslestad			
<b>Stedsbenevnelse:</b>	<b>Navn</b>	<b>Gnr.</b>	<b>Bnr.</b>	<b>Festnr.</b>
	Haslestad	46	2	
<b>Kartfesting:</b>	<b>Øst</b>	<b>Nord</b>	<b>Koordinatsystem:</b>	
	0561835	6597546	WGS84 - UTM 32V	

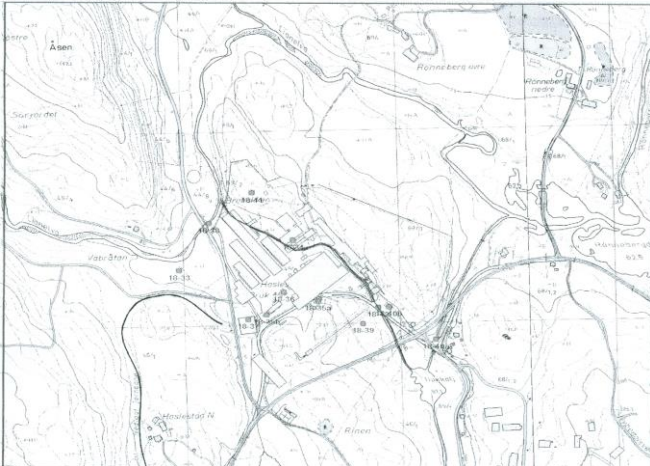


<b>Kort beskrivelse av kulturminnet:</b>	Ei tidligere smie fra 1903 som senere ble revet og erstattet med ny frem til 1990 da denne også ble revet.
<b>Beskrivelse av tilstand:</b>	Ingen spor
<b>Fotografier A :</b>	HOF-18-040-A Kart
<b>Fotografier B :</b>	HOF-18-040-B Kart fra 1965
<b>Fotografier C :</b>	HOF-18-040-C Den gamle smia, som ble revet i 1958, så bildet må være fra før 1958. <i>(Hof-Minne 2005)</i>
<b>Fotografier D :</b>	HOF-18-040-D Den nye smia, bygget i 1958 og revet i 1990. Bildet er fra 1973 <i>(En beretning om Haslestad bruk)</i>
<b>Fotografier E :</b>	
<b>Fotografier F :</b>	
<b>Fotografier G :</b>	
<b>Fotografier H :</b>	
<b>Fotografier I :</b>	

<b>Dato:</b>	2012-01-17
<b>Registrator</b>	Arne Grønseth

<b>Kildedel</b>	<b>Objekt nr.: HOF-18-040</b>
	<b>Fakta:</b>

<b>Historiske opplysninger:</b>	<p>Kartreferansen gjelder den gamle smia. Den ble satt opp i 1903 og revet i 1958 i forbindelse med omlegging av riksveien. Det var da også under arbeidet med kanalen mellom Dokketjern og Dammyra at det ble behov for mer plass til veien. Ny smie ble satt opp på Haslestad bruks område, kartref. 0561726/6597630. Den var i drift til 1990, men er nå revet. Ole Andersen drev smia, og sammen med nest eldste sønn, Einar Anderssen, som etterhvert overtok driften alene etter sin far.  <i>(Kilder: Hof-Minne 2005 og Hof bygdebok s 778. Bilde C er fra Hof-Minne, bilde D er fra boken "En beretning om Haslestad bruk.)</i></p>	
	<p><b>Fortellinger, tro og tradisjon:</b></p> <p>Det kan fortelles at en læregutt i 1911 hadde en årslønn på kr. 150,-, dette i tillegg til kost og logi.</p>	
<b>Datering:</b>		
<b>Eldre fotografier/kart:</b>		
<b>Dato:</b>	2012-01-12	
<b>Informator:</b>	Arne Grønseth	
<b>Digitalisert av/dato:</b>	Arnfinn Svendsen/2013-05-15	

<b>Fotografier:</b>	<b>Objekt nr.: HOF-18-040</b>
<b>Fotografier - A :</b>	

<p>Fortidsminner med kartbakgrunn fra 1965, nåværende bygninger og veger, samt fredede</p> 	
<p><b>Fotografier - B :</b></p>	<p><b>Fotografier - C :</b></p>
	
<p><b>Fotografier - D :</b></p>	<p><b>Fotografier - E :</b></p>
<p><b>Fotografier - F :</b></p>	<p><b>Fotografier - G :</b></p>
<p><b>Fotografier - H :</b></p>	<p><b>Fotografier - I :</b></p>

Kvalitetssikring	
Kvalitetssikret dato:	2013-11-29
Kvalitetssikret av:	Knut Svebakk-Johansen
Status:	Ok
Kategori (12K-kart)	
MIS. nr. (=kulturminnetype)	57. Annen teknisk/industrielt kulturminne

Sefraknr./ Riksantikavrens "Lokid":	ID:1002503
Suplerende opplysninger:	