

Feltskjema Registrering av kulturminner i Hof kommune	Objekt nr.: HOF-13-020
--	-------------------------------

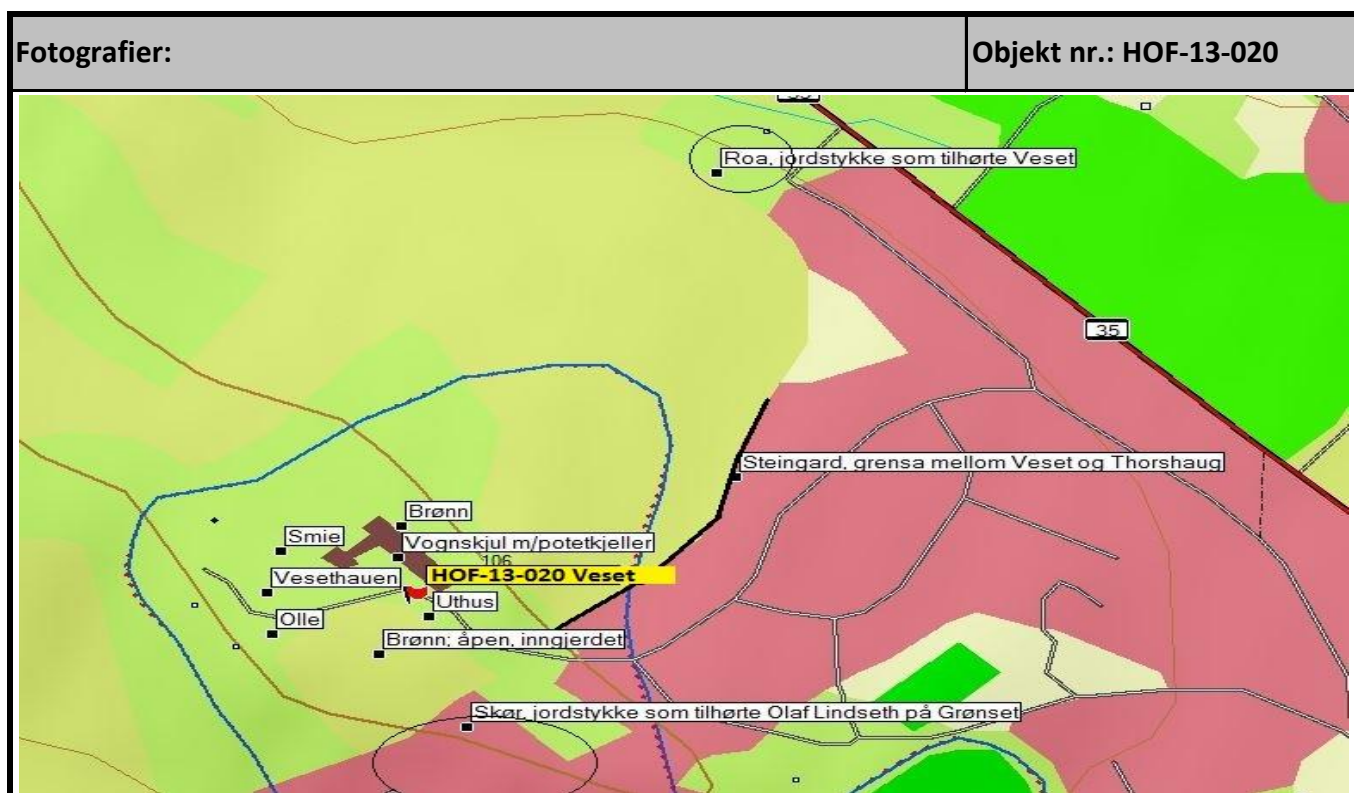
Kulturminnetype:	Gårdsbruk, nedlagt			
Navn	Veset			
Fylke:	Vestfold	Fylkesnr. :		
Kommune:	Hof	Kommunenr.:	0714	
Sted:	Hof sentrum			
Stedsbenevnelse:	Navn	Gnr.	Bnr.	Festnr.
	Veset	42	1	
Kartfesting:	Øst	Nord	Koordinatsystem: .	
	0560949	6599708	WGS84 - UTM 32V	





Kort beskrivelse av kulturminnet:	Gårdsbruk nedlagt som gårdsbruk
Beskrivelse av tilstand:	Ingen spor
Fotografier -A :	HOF-13-020 Kart
Fotografier -B :	HOF-13-020-B Foto fra ca 1910: Sigurd (med hest), Ole, Birgit, Fredrik Sørensen Weseth (1858-1933), Gudrun sittende på krakken. Sigrid lengst til høyre.
Fotografier -C :	HOF-13-020-B Foto fra ca 1943: sidebygningen ble oppført i 1935 (i følge bygdeboka)
Fotografier -D :	HOF-13-020-D Oversiktsbilde, fotografert fra hovedveien under Hof pleiehjem
Fotografier -E :	HOF-13-020-E Veset. 1965. Flyfoto
Fotografier -F :	
Fotografier -G :	
Fotografier -I :	
Fotografier -J :	

Dato:	2011-12-30
Registrator	Kolbjørn Grønseth, Berit Rude

Kildedel	Objekt nr. HOF-13-020
Fakta:	

Historiske opplysninger:	Ikke kjent når våningshuset ble bygd. Sidebygningen ble oppført i 1935. Siste brukere: Ole Weseth (f. 1903) overtok gården etter farens død i 1933, og solgte til broren Sigurd (f. 1858) i 1945. Veset ble nedlagt og fraflyttet i 1974 og nedbrent under tilsyn av brannvesenet samme år. I 1975 overtok Vestfold fylke og oppførte bygning til psykiatrisk sykehjem. Overtatt av Hof kommune, leid ut til privat drevet sykehjem noen år. Fra 2011 har kommunen tatt i bruk bygget til sykehjem. Tilhørende jord ble tidligere solgt til gnr. 44, b.nr. 5. (Kilder: Hof bygdebok s. 542, K. Grønset, Berit Rude)	
	Fortellinger, tro og tradisjon:	
	I 1645 kalles Veset en nylig oppryddet plass, hvor "Siver bor med sin kvinne". Navnet har vært skrevet på forskjellige måter. I følge Olaf Rygh er det sannsynlig at det opprinnelige navn er Vidarsetr av vidr=skog. Som følge av beliggenheten nær et gammelt hov kan betydningen også være Vesetr hvor 1. ledd betyr helligdom el. hellig sted. Berit Rude forteller at smia var borte da hun bodde der (1940-46), men steiner og kull var synlige. Olla ble fylt igjen ca 1940-44, etter at ei ku datt opp i (hun kan ikke huske om kua stod det over eller måtte avlives).	
Datering:	Bygningene stod til 1974.	
Eldre fotografier/kart:	Foto B fra ca 1910. Fotografi C fra ca 1943. Fotografi D fra 1960-tallet. Fly- fotografi E fra 1965 (Fjellanger/Widerøe)	
Dato:	2011-12-30	
Informant:	Kolbjørn Grønseth, Berit og Thorbjørn Rude	
Digitalisert av/dato:	Inger R. Hvål	2012-30-05



Fotografier - A :	
	
Fotografier - B :	Fotografier - C :
	
Fotografier - D :	Fotografi - E :
Fotografier - F :	Fotografi - G :
Fotografier - H :	Fotografier - I :

Kvalitetssikring	
Kvalitetssikret dato:	2015-01-06
Kvalitetssikret av:	Knut Svebakk-Johansen
Status:	Ok
Kategori (12K-kart)	
MIS. nr. (=kulturminnetype)	25. Gård/plass/seter
Sefraknr./Riksantikvarens "Lokid":	

Suplende opplysninger:	
---------------------------	--