

Feltskjema Registrering av kulturminner i Hof kommune	Objekt nr.: HOF-08-002
---	-------------------------------

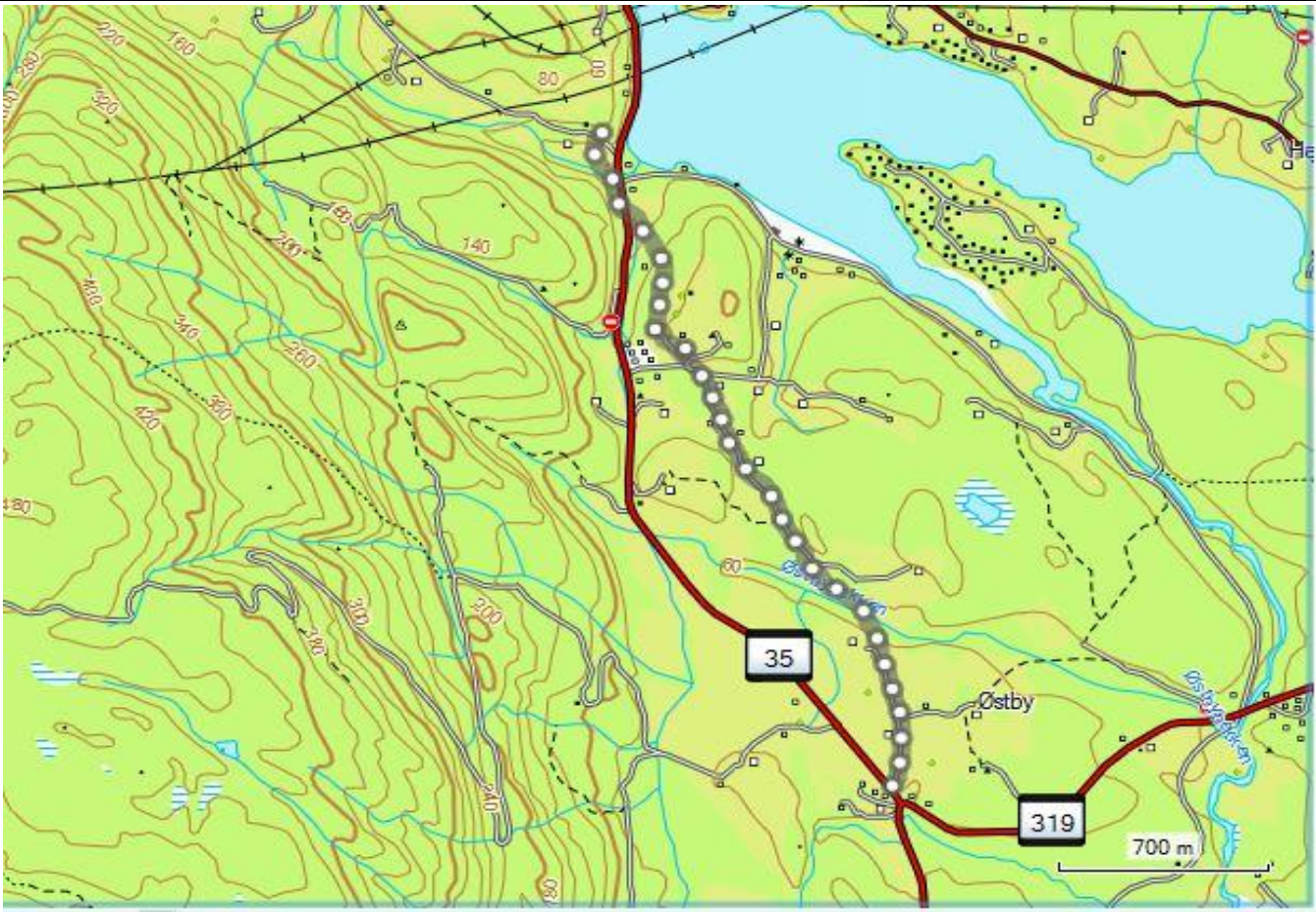
Kulturminnetype:	Gammel bygdevei			
Navn	Bygdeveien fra Hof til Eidsfoss			
Fylke:	Vestfold	Fylkesnr. :		
Kommune:	Hof	Kommunenr.:	0714	
Sted:				
Stedsbenevnelse:	Navn	Gnr.	Bnr.	Festnr.
	Hemsveien			
Kartfesting:	Øst	Nord	Koordinatsystem:	
			WGS84 - UTM 32V	





Kort beskrivelse av kulturminnet:	Del av den gamle bygdeveien fra Stua (Stuabrua) til Stubben, ca. 3 km.
Beskrivelse av tilstand:	Delvis gårdsvei, delvis sti og delvis gjengrodd.
Fotografier A :	HOF-08-002-A Kart
Fotografier B :	HOF-08-002-B Bygdeveien fra Stua mot Breiset i 2014
Fotografier C :	HOF-08-002-C Bygdeveien fra Sommerud, forbi Fredheim til Magnor på Hem
Fotografier D :	HOF-08-002-D Bygdeveien fulgte den nåværende høyspentledningen ned mot Stubben
Fotografier E :	HOF-08-002-E Bygdeveien kom ned på jordet ved Tuft og krysset jordet mot Stubben
Fotografier F :	
Fotografier G :	
Fotografier H :	
Fotografier I :	

Dato:	2014-08-23
Registrator	Per Arild Bergan

Kildedel		Objekt nr.: HOF-08-002
	Fakta:	

Historiske opplysninger:	Den gamle bygdeveien mellom Hof og Eidsfoss gikk fra Nordre Fogstad over Voll, Kolstad, opp Kolstadbrekka til Prestegården og videre forbi Nyhus, Breiset, Hem, opp mot Stubben, så til Gausen og Askjem og ned til Eidsfoss. Den nye veien fra Stua til Eidsfoss der den ligger i dag ble bygget mellom 1881 og 1894. Den kom fra Eplerød og Kopstad, mens den nye veien fra Stua til Voll ble bygget i 1907. <i>(Kilde: Hof Bygdebok. Første bind, side 20)</i>	
	Fortellinger, tro og tradisjon:	
Datering:	Fungerte som bygdevei fram til 1894.	
Eldre fotografier/kart:		
Dato:		
Informator:		
Digitalisert av/dato:	Per Arild Bergan	2014-08-23

Fotografier:	Objekt nr.: HOF-08-002
	
Fotografier - A :	

	
B:	C:
	
D:	E:
Fotografier - F :	Fotografier - G :
Fotografier - H :	Fotografier - I :

Kvalitetssikring	
Kvalitetssikret dato:	2014-08-26
Kvalitetssikret av:	Knut Svebakk-Johansen
Status:	Ok
Kategori (12K-kart)	
MIS. nr. (=kulturminnetype)	31. Vei - sti
Sefraknr./ Riksantikavrens "Lokid":	
Supplerende opplysninger:	