

Feltskjema Registrering av kulturminner i Hof kommune	Objekt nr.: HOF-17-065
--	-------------------------------

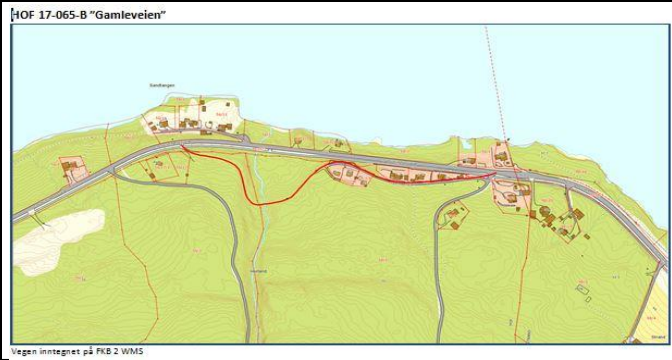
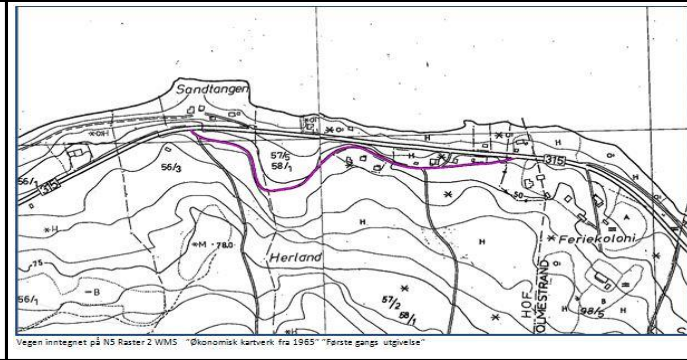
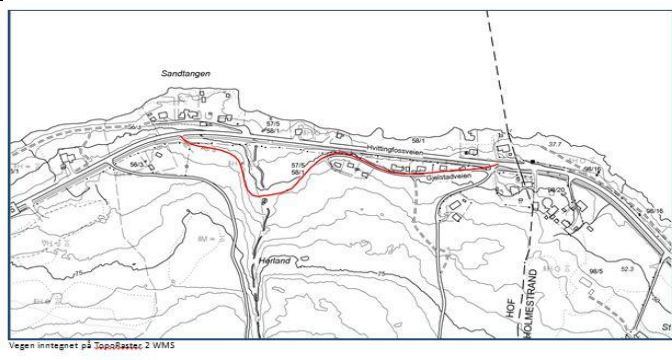
Kulturminnetype:	Vei, den gamle bygdeveien over Haugtuft og Herland			
Navn	Gamleveien			
Fylke:	Vestfold	Fylkesnr. :		
Kommune:	Hof	Kommunenr.:	0714	
Sted:	Sundbyfoss			
Stedsbenevnelse:	Navn	Gnr.	Bnr.	Festnr.
	Sundbyfoss	56/03 og 58/01		
Kartfesting:	Øst	Nord	Koordinatsystem:	
	0565535	6597640	WGS84 - UTM 32V	

Kort beskrivelse av kulturminnet:	Nedlagt veitrase. Koordinatene viser enden på veien mot Hillestad
Beskrivelse av tilstand:	Veien er gjengrodd - spesielt på Haugtuft, 56/03, men synlig hele veien.
Fotografier -A :	HOF-17-065-A Kart
Fotografier -B :	HOF-17-065-B Gammel bygdevei Haugtuft - Herland
Fotografier -C :	HOF-17-065-C Gammel bygdevei Haugtuft - Herland
Fotografier -D :	HOF-17-065-D Gammel bygdevei Haugtuft - Herland
Fotografier -E :	
Fotografier -F :	
Fotografier -G :	
Fotografi - H:	
Fotografier -I :	
Fotografier -J :	
Fotografier -K :	
Fotografier -L :	
Fotografier -M :	

Dato:	2011-10-21
Registrator	Arnfinn Svendsen

Kildedel	Objekt nr.: HOF-17-065	
Historiske opplysninger:	Fakta:	
	Denne gamle veien ble bygd i 1860-åra og nedlagt i 1948. "Stoff" fra papirfabrikken på Hvitvingfoss ble fraktet med hest til havna i Holmestrand. I 1860-åra ble det bygd ny vei til erstatning for den gamle veien som gikk oppom Herland. Denne nye veien hadde mange kroker og svinger, men unngikk bratte bakker. Først på 1900-tallet kom jernbanen og overtok transporten. I slutten av 1940-åra ble det bygd ny vei på jernbanetraseen. Jfr. HOF-17-016	
	Fortellinger, tro og tradisjon:	
Datering:		
Eldre fotografier/kart:		
Dato:	2011-10-21	
Registrator/Informator:	Arnfinn Svendsen	
Digitalisert av/dato:	Arnfinn Svendsen	2011-10-21

Fotografier:	Objekt nr.: HOF-17-065
Fotografier - A :	

 <p>HOF 17-065-B "Gamleveien"</p> <p>Vegen inntegnet på FK2 2 WMS</p>	 <p>Sandtangen</p> <p>Herland</p> <p>Feriekoloni</p> <p>HOF 17-065-B</p> <p>Vegen inntegnet på NS Raster 2 WMS "Økonomisk kartverk fra 1985" "Første gangs utgivelser"</p> <p>Fotografier - C :</p>
 <p>Sandtangen</p> <p>Herland</p> <p>HOF 17-065-B</p> <p>Vegen inntegnet på TopoRaster 2 WMS</p> <p>Fotografier - D :</p>	<p>Fotografier - E :</p>
<p>Fotografier - F :</p>	<p>Fotografier - G :</p>
<p>Fotografier - H :</p>	<p>Fotografier - I :</p>
<p>Fotografier - J :</p>	<p>Fotografier - K :</p>

Kvalitetssikring	
Kvalitetssikret dato:	2014-01-27
Kvalitetssikret av:	Knut Svebakk-Johansen
Status:	Ok
Kategori (12K-kart)	
MIS. nr. (=kulturminnetype)	31. Vei - sti
Sefrknr./Riksantikvarens "Lokid":	

Suplerende opplysninger:	
-----------------------------	--