

Feltskjema Registrering av kulturminner i Hof kommune	Objekt nr.: HOF-17-052
--	-------------------------------

Kulturminnetype:	Husmannsplass (usikkert)			
Navn	Herland			
Fylke:	Vestfold	Fylkesnr. :		
Kommune:	Hof	Kommunenr.:	0714	
Sted:	Sundbyfoss			
Stedsbenevnelse:	Navn	Gnr.	Bnr.	Festnr.
	Herland	58	1	
Kartfesting:	Øst	Nord	Koordinatsystem:	
	0565434	6596767	WGS84 - UTM 32V	




Kort beskrivelse av kulturminnet:	Kjellerrop og noen steiner.
Beskrivelse av tilstand:	Tydelige rester etter ei kjellerrop på plassen
Fotografier -A :	HOF-17-052-A Kart
Fotografier -B :	HOF-17-052-B Kjellerrop
Fotografier -C :	HOF-17-052-C Kjellerrop
Fotografier -D :	HOF-17-052-D Kjellerrop
Fotografier -E :	
Fotografier -F :	
Fotografier -G :	
Fotografier -I :	
Fotografier -J :	

Dato:	2011-11-03
Registrator	Arnfinn Svendsen og Thorolf Trolsrud

Kildedel		Objekt nr.: HOF-17-052
	Fakta:	

Historiske opplysninger:	Mulig husmannsplass under gården Herland. Tydelig kjellergrøp og noen steiner. Skogsområdet vest for grop er jevn, pen skogbunn. Har det tidligere vært dyrket mark? iflg. Hof bygdebok har det i skogen sør for gården har ca 3 da tidligere vært dyrket: Usikkert om det har vært husmannsplass her. (Kilde: Hof bygdebok s 700)
	Fortellinger, tro og tradisjon:
Datering:	
Eldre fotografier/kart:	
Dato:	2011-11-03
Registrator/Informator:	Arnfinn Svendsen og Thorolf Trolsrud
Digitalisert av/dato:	Arnfinn Svendsen

Fotografier:	Objekt nr.: HOF-17-052
Fotografier - A :	

	
Fotografier - B :	Fotografier - C :
	
Fotografier - D :	Fotografier - E :
Fotografier - F :	Fotografier - G :
Fotografier - H :	Fotografier - I :

Kvalitetssikring	
Kvalitetssikret dato:	2013-04-03
Kvalitetssikret av:	Knut Svebakk-Johansen
Status:	Ok

Kategori (12K-kart)	
MIS. nr. (=kulturminnetype)	25. Gård/plass/seter
Sefraknr./Riksantikavrens "Lokid":	
Suplerende opplysninger:	