

Feltskjema Registrering av kulturminner i Hof kommune	Objekt nr.: HOF-17-019
---	-------------------------------

Kulturminnetype:	Skjerp			
Navn	Rundtjernåsen			
Fylke:	Vestfold	Fylkesnr. :		
Kommune:	Hof	Kommunenr.:	0714	
Sted:	Sundbyfoss			
Stedsbenevnelse:	Navn	Gnr.	Bnr.	Festnr.
	Herland	58	1	
Kartfesting:	Øst	Nord	Koordinatsystem:	
	0564833	6595861	WGS84 - UTM 32V	

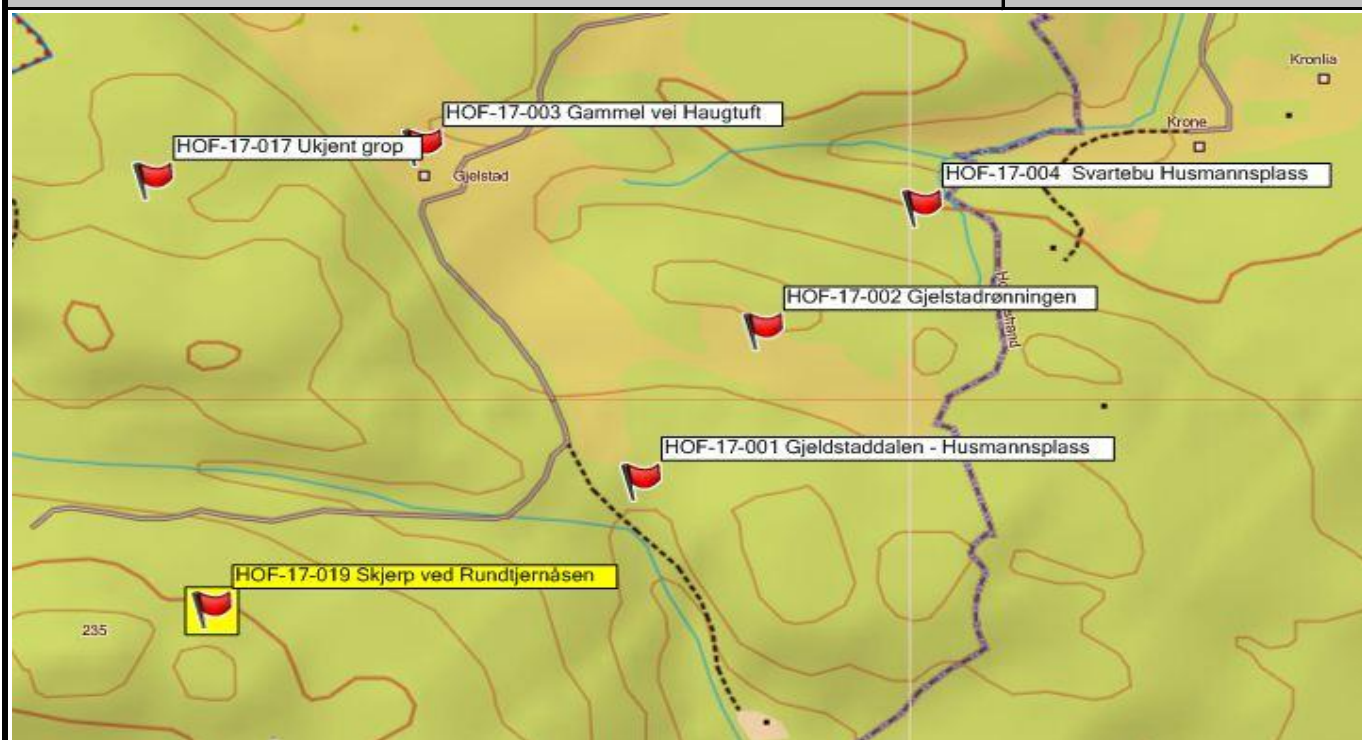
Kort beskrivelse av kulturminnet:	11/2 -2 m dypt hull under en bratt fjellskrent på nordøst siden av åsen
Beskrivelse av tilstand:	
Fotografier -A :	HOF-17-019-A Kart
Fotografier -B :	HOF-17-019-B Skjerpet
Fotografier -C :	HOF-17-019-C Skjerpet med Arnfinn Svendsen 2011
Fotografier -D :	HOF-17-019-D Skjerpet
Fotografier -E :	HOF-17-019-E Skjerpet
Fotografier -F :	HOF-17-019-F Skjerpet
Fotografier -G :	HOF-17-019-G Tippen
Fotografier -I :	
Fotografier -J :	

Dato:	2011-10-21
Registrator	Arnfinn Svendsen og Torolf Trolsrud

Kildedel		Objekt nr.: HOF-17-019
Historiske	Fakta:	
	På hver side av hullet er det lagt opp tørrmur av ikke så store steiner. Det ser gammelt ut. I bunnen av hullet må det være gravd nylig. Det var ikke visst løv i bunnen og heller ikke på "tippen". Det lå 2 plastbøtter og graveutstyr i hulen.	





opplysninger:	Fortellinger, tro og tradisjon:	
Datering:		
Eldre fotografier/kart:		
Dato:	2011-10-21	
Registrator/Informatør:	Arnfinn Svendsen og Torolf Trolsrud	
Digitalisert av/dato:	Arnfinn Svendsen	2011-10-21

Fotografier:	Objekt nr.: HOF-17-019
---------------------	-------------------------------



Fotografier - A :



Fotografier - B :	Fotografier - C :
	
Fotografier - D :	Fotografier - E :
	
Fotografier - F :	Fotografier - G :
Fotografier - H :	Fotografier - I :

Kvalitetssikring	
Kvalitetssikret dato:	2012-08-29
Kvalitetssikret av:	Knut Svebakk-Johansen
Status:	Ok
Kategori (12K-kart)	
MIS. nr. (=kulturminnetype)	57. Annen teknisk/industrielt kulturminne

Sefraknr./Riksantikavrens "Lokid":	
Suplerende opplysninger:	