

Feltskjema Registrering av kulturminner i Hof kommune	Objekt nr.: HOF-17-006
---	-------------------------------

Kulturminnetype:	Nedlagt gård			
Navn	Haugtuft - "Tuftene"			
Fylke:	Vestfold	Fylkesnr. :		
Kommune:	Hof	Kommunenr.:	0714	
Sted:	Sundbyfoss			
Stedsbenevnelse:	Navn	Gnr.	Bnr.	Festnr.
	Haugtuft	56	1	
Kartfesting:	Øst	Nord	Koordinatsystem:	
	0564858	6597164	WGS84 - UTM 32V	

Kort beskrivelse av kulturminnet:	Hustuffer
Beskrivelse av tilstand:	Noen groper og murrester.
Fotografier -A :	HOF-17-006-A Kart
Fotografier -B :	HOF-17-006-B Rester etter gården Haugtuft. Personer med ryggen til: Per Ansteensen, Arnfi
Fotografier -C :	HOF-17-006-C Rester etter gården Haugtuft
Fotografier -D :	HOF-17-006-D Rester etter gården Haugtuft
Fotografier -E :	
Fotografier -F :	
Fotografier -G :	
Fotografier -I :	
Fotografier -J :	

Dato:	27.07.2011
Registrator	Arnfinn Svendsen. Per Ansteensen og Thorolf Trolsrud

Kildedel	Objekt nr.: HOF-17-006
Fakta:	

Historiske opplysninger:	Det opprinnelige Haughtuft lå her. Etter odelssøksmål i 1806 ble gården delt og nye tun ble anlagt på Nedre Haughtuft 56/01, Øvre Haughtuft 56/02 og Vassenga 56/03. Haughtuft - det gamle navnet har vært Haugatupt, som betyr haughtomta. Det var gjerne en eller flere gravhauger på eller ved den tufta som bygningene ble bygd, som ligger til grunn for et slikt gårdsnavn. Se bygdeboka s.683.	
	Fortellinger, tro og tradisjon:	
Datering:		
Eldre fotografier/kart:		
Dato:	27.07.2011	
Registrator/Informator:	Arnfinn Svendsen. Per Ansteensen og Thorolf Trolsrud	
Digitalisert av/dato:	Arnfinn Svendsen	2011-07-27

Fotografier:	Objekt nr.: HOF-17-006
Fotografier - A :	



Fotografier - B :



Fotografier - C :




Fotografier - D :




Fotografier - E :




Fotografier - F :



Fotografier - G :



Fotografier - H :



Fotografier - I :

Kvalitetssikring	
Kvalitetssikret dato:	2012-08-09
Kvalitetssikret av:	Knut Svebakk-Johansen
Status:	OK

Kategori (12K-kart)	
MIS. nr. (=kulturminnetype)	25. Gård/plass/sete
Sefraknr./Riksantikavrens "Lokid":	
Suplerende opplysninger:	