

<b>Feltskjema</b> <b>Registrering av kulturminner i Hof kommune</b>	<b>Objekt nr.: HOF-17-002</b>
--	-------------------------------

<b>Kulturminnetype:</b>	Nedlagt gårdsbruk			
<b>Navn</b>	Gjelstadrønningen			
<b>Fylke:</b>	Vestfold	<b>Fylkesnr. :</b>		
<b>Kommune:</b>	Hof	<b>Kommunenr.:</b>	0714	
<b>Sted:</b>	Sundbyfoss			
<b>Stedsbenevnelse:</b>	<b>Navn</b>	<b>Gnr.</b>	<b>Bnr.</b>	<b>Festnr.</b>
	Gjelstad	57	3	
<b>Kartfesting:</b>	<b>Øst</b>	<b>Nord</b>	<b>Koordinatsystem:</b>	
	0565369	6596362	WGS84 - UTM 32V	

<b>Kort beskrivelse av kulturminnet:</b>	Grunnmur etter framhus og uthus.
<b>Beskrivelse av tilstand:</b>	Ruin
<b>Fotografier -A :</b>	HOF-17-002-A Kart
<b>Fotografier -B :</b>	Hof-17-002-B Murene etter uthuset 27.07.2011
<b>Fotografier -C :</b>	Hof-17-002-C Murene etter framhuset 27.07.2011. Personen - Thorolf Trolsrud
<b>Fotografier -D :</b>	
<b>Fotografier -E :</b>	
<b>Fotografier -F :</b>	
<b>Fotografier -G :</b>	
<b>Fotografier -I :</b>	
<b>Fotografier -J :</b>	

<b>Dato:</b>	2011-07-27
<b>Registrator</b>	Arnfinn Svendsen, Per Ansteensen, og Thorolf Trolsrud

<b>Kildedel</b>		<b>Objekt nr.: HOF-17-002</b>
	<b>Fakta:</b>	

<b>Historiske opplysninger:</b>	Nedlagt gårdsbruk - er blitt tilleggsjord til Gjelstad 57/01 i 1982. Husene falt ned i 1960-åra. (Kilde: Hof bygdebok s 696)	
	<b>Fortellinger, tro og tradisjon:</b>	
<b>Datering:</b>		
<b>Eldre fotografier/kart:</b>		
<b>Dato:</b>	2012-04-01	
<b>Registrator/Informator:</b>	Arnfinn Svendsen, Per Ansteensen	
<b>Digitalisert av/dato:</b>	Thorolf Trolsrud	2012-04


<b>Fotografier:</b>	<b>Objekt nr.: HOF-17-002</b>
<b>Fotografier - A :</b>	




**Fotografier - B :**




**Fotografier - C :**




**Fotografier - D :**



**Fotografier - E :**



**Fotografier - F :**



**Fotografier - G :**

<b>Fotografier - H :</b>	<b>Fotografier - I :</b>

<b>Kvalitetssikring</b>	
<b>Kvalitetssikret dato:</b>	2012-08-08
<b>Kvalitetssikret av:</b>	Knut Svebakk-Johansen
<b>Status:</b>	OK
<b>Kategori (12K-kart)</b>	
<b>MIS. nr. (=kulturminnetype)</b>	25. Gård/plass/seter
<b>Sefraknr./Riksantikavrens "Lokid":</b>	
<b>Supplerende opplysninger:</b>	