

Feltskjema Registrering av kulturminner i Hof kommune	Objekt nr.: HOF-16-129
--	-------------------------------

Kulturminnetype:	Kølabånn			
Navn	Kølabånn			
Fylke:	Vestfold	Fylkesnr. :		
Kommune:	Hof	Kommunenr.:	0714	
Sted:	Sundbyfoss			
Stedsbenevnelse:	Navn	Gnr.	Bnr.	Festnr.
	Daleløkka	60	1	
Kartfesting:	Øst	Nord	Koordinatsystem:	
	0563652	6598260	WGS84 - UTM 32V	

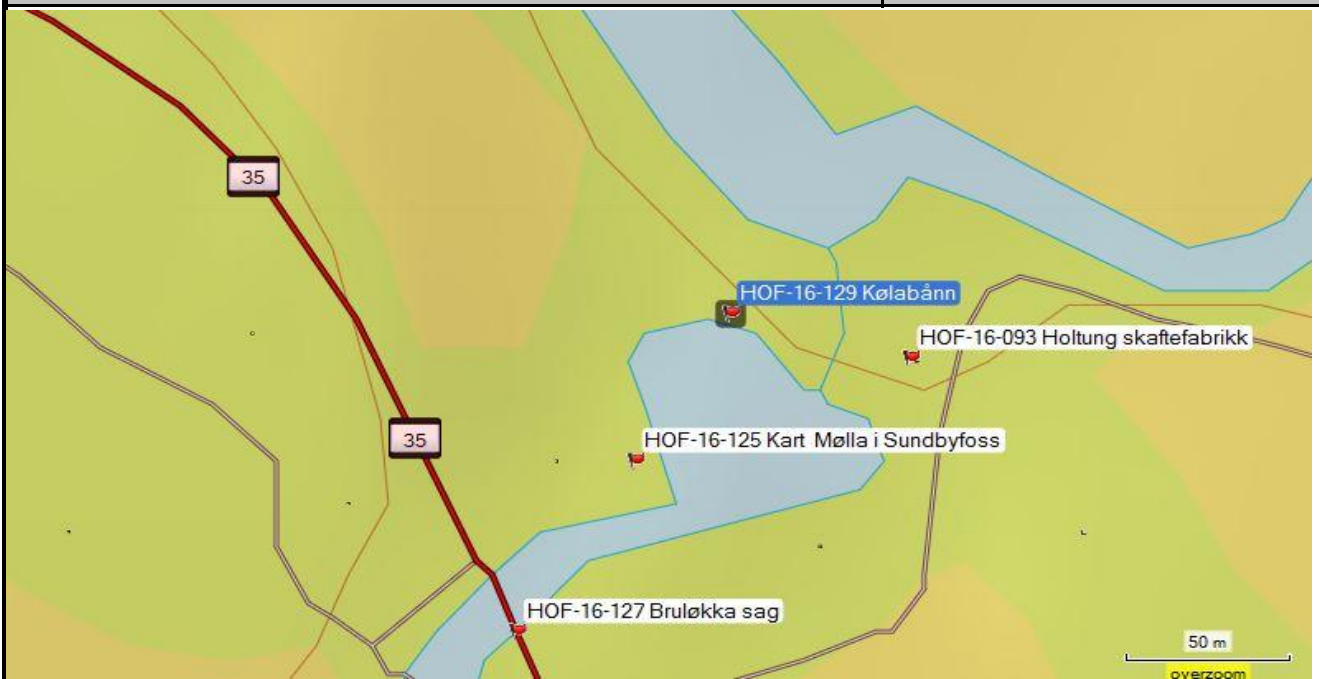
Kort beskrivelse av kulturminnet:	Kølamile
Beskrivelse av tilstand:	Ingen spor etter selva mila, bare tykt lag med svart jord
Fotografier A :	HOF-16-129-A kart
Fotografier B :	HOF-16-129-B Kølabånn
Fotografier C :	HOF-16-129-C Traseen etter tømmerrenna sett nedenfra. Jordlaget er flere meter tykt
Fotografier D :	
Fotografier E :	
Fotografier F :	
Fotografier G :	
Fotografier H :	
Fotografier I :	

Dato:	2012-08-02
Registrator	Arnfinn Svendsen

Kildedel	Objekt nr.: HOF-16-129
Historiske opplysninger:	Fakta:
	Det har sikkert blitt brent kull her i lang tid. Evt. mile er planert ut. Det er et 2 - 3 m tykt lag med svart jord etter brenningen. Traseen for renna er gravd ut gjennom kølabånn (HOF-16-124). Har det blitt fraktet tømmer hit for brenning?

	Fortellinger, tro og tradisjon:	
Datering:		
Eldre fotografier/kart:		
Dato:	02.08.2012	
Informator:	Arnfinn Svendsen	
Digitalisert av/dato:	Arnfinn Svendsen	02.08.2012


Fotografier:	Objekt nr.: HOF-16-129
---------------------	-------------------------------



Fotografier - A :




Fotografier - B :



Fotografier - C :



Fotografier - D :



Fotografier - E :

Fotografier - F :	Fotografier - G :
Fotografier - H :	Fotografier - I :

Kvalitetssikring	
Kvalitetssikret dato:	2014-01-11
Kvalitetssikret av:	Knut Svebakk-Johansen
Status:	Ok
Kategori (12K-kart)	
MIS. nr. (=kulturminnetype)	53. Kullmile
Sefraknr./ Riksantikavrens "Lokid":	
Supplerende opplysninger:	