

<b>Feltskjema</b> <b>Registrering av kulturminner i Hof kommune</b>	<b>Objekt nr.: HOF-16-096</b>
--	-------------------------------

<b>Kulturminnetype:</b>	Tun med våningshus og bryggerhus			
<b>Navn</b>	Nordre Nøtnes			
<b>Fylke:</b>	Vestfold	<b>Fylkesnr. :</b>		
<b>Kommune:</b>	Hof	<b>Kommunenr.:</b>	0714	
<b>Sted:</b>	Sundbyfoss			
<b>Stedsbenevnelse:</b>	<b>Navn</b>	<b>Gnr.</b>	<b>Bnr.</b>	<b>Festnr.</b>
	Nordre Nøtnes	62	1	
<b>Kartfesting:</b>	<b>Øst</b>	<b>Nord</b>	<b>Koordinatsystem:</b>	
	0564432	6598493	WGS84 - UTM 32V	









<b>Kort beskrivelse av kulturminnet:</b>	Tidligere våningshus og bryggerhus på gården Nordre Nøtnes. Koordinatene ovenfor viser hvor våningshuset lå. Bryggerhuset lå på: Øst: 0564462 og Nord: 6598480
<b>Beskrivelse av tilstand:</b>	Ingen spor
<b>Fotografier A :</b>	HOF-16-096-A Kart
<b>Fotografier B :</b>	HOF-16-096-B De tre Nøtnesgårdene sett fra Lørdal mellom 1900-1912. Nordre Nøtnes t.v. I forgrunnen en ukjent person i båt på Hillestadvannet. Fotograf. A.P. bye.
<b>Fotografier C :</b>	HOF-16-096-C Her lå det gamle våningshuset på Nordre Nøtnes. Foto: Else Makloufi 2011.
<b>Fotografier D :</b>	HOF-16-096-D Her lå det gamle bryggerhuset på Nordre Nøtnes. Foto. Else Makloufi 2011.
<b>Fotografier E :</b>	
<b>Fotografier F :</b>	
<b>Fotografier G :</b>	
<b>Fotografier H :</b>	
<b>Fotografier I :</b>	

<b>Dato:</b>	2012-02-01
<b>Registrator</b>	Else Makloufi

<b>Kildedel</b>		<b>Objekt nr.: HOF-16-096</b>
	<b>Fakta:</b>	

<b>Historiske opplysninger:</b>	<p>Det gamle våningshuset lå ca. 20 m høyere opp en dagens, som ble bygget i 1912. Det gamle bryggerhuset lå enda noen meter høyere opp igjen, like på oversiden av veien som går forbi gården. Her gikk i sin tid Kongeveien. Bryggerhuset ble revet av Kjell Bråto rundt 1980. Det ble oppført et svine- og hønsehus i tilknytning til låven i 1937. Det er i dag en del av låven. (Kilder: Hof bygdebok s. 715 og Kjell Bråto).</p>	
	<p><b>Fortellinger, tro og tradisjon:</b></p> <p>Det gamle våningshuset ble antagelig revet ikke lenge etter at det nye ble bygget i 1912. Det må ha stått en låve/uthus på gården før dagens låve ble bygd ca. 1900, men det vites det ikke noe om.</p>	
<b>Datering:</b>		
<b>Eldre fotografier/kart:</b>		
<b>Dato:</b>	2011-09-24	
<b>Informator:</b>	Kjell Bråto	
<b>Digitalisert av/dato:</b>	Thoraol Trollsrud	

<b>Fotografier:</b>	<b>Objekt nr.: HOF-16-096</b>
<b>Fotografier - A :</b>	

	
<p align="center"><b>Fotografier - B :</b></p>	<p align="center"><b>Fotografier - C :</b></p>
	
<p align="center"><b>Fotografier - D :</b></p>	<p align="center"><b>Fotografier - E :</b></p>
	
<p align="center"><b>Fotografier - F :</b></p>	<p align="center"><b>Fotografier - G :</b></p>
	
<p align="center"><b>Fotografier - H :</b></p>	<p align="center"><b>Fotografier - I :</b></p>

Kvalitetssikring	
Kvalitetssikret dato:	2013-08-26
Kvalitetssikret av:	Knut Svebakk-Johansen
Status:	Ok
Kategori (12K-kart)	

<b>MIS. nr. (=kulturminnetype)</b>	23. Tun/ruin
<b>Sefraknr./ Riksantikavrens "Lokid":</b>	
<b>Suplerende opplysninger:</b>	