

<b>Feltskjema</b> <b>Registrering av kulturminner i Hof kommune</b>	<b>Objekt nr.: HOF-16-061</b>
--	-------------------------------


<b>Kulturminnetype:</b>	Gård			
<b>Navn</b>	Vestre Sundby			
<b>Fylke:</b>	Vestfold	<b>Fylkesnr. :</b>		
<b>Kommune:</b>	Hof	<b>Kommunenr.:</b>	0714	
<b>Sted:</b>	Sundbyfoss			
<b>Stedsbenevnelse:</b>	<b>Navn</b>	<b>Gnr.</b>	<b>Bnr.</b>	<b>Festnr.</b>
	Nordre Sundby	64	2	
<b>Kartfesting:</b>	<b>Øst</b>	<b>Nord</b>	<b>Koordinatsystem:</b>	
	0562968	6598342	WGS84 - UTM 32V	





<b>Kort beskrivelse av kulturminnet:</b>	Nedlagt gård.
<b>Beskrivelse av tilstand:</b>	Ingen spor (når en ser bort fra noen gamle rotekte plommetrær).
<b>Fotografier A :</b>	HOF-16-061-A Kart
<b>Fotografier B :</b>	HOF-16-061-B Man tror hustuftene på Vestre Sundby lå her. Bildet er tatt mot øst. Steinringen man ser, er nok lagt her i nyere tid. Helt t.h. skimtes Mellom-Sundby og i bakgrunnen et vognskjul som tilhører Nordre Sundby. (Foto: Else Makloufi april 2012.)
<b>Fotografier C :</b>	HOF-16-061-C Hustuftene til Vestre Sundby lå antagelig på haugen t.h. i bildet. Bildet er tatt mot øst. (Foto: Else Makloufi april 2012.)
<b>Fotografier D :</b>	HOF-16-061-D Vestre Sundbys hustufter lå antagelig t.h. i bildet. T.v. ses hovedhuset på Nordre Sundby. Bildet er tatt mot nord. (Foto: Else Makloufi april 2012.)
<b>Fotografier E :</b>	HOF-16-061-E Flyfoto av tuften til nedlagt gård Vestre Sundby
<b>Fotografier F :</b>	
<b>Fotografier G :</b>	
<b>Fotografier H :</b>	
<b>Fotografier I :</b>	

<b>Dato:</b>	2012-05-14
<b>Registrator</b>	Else Makloufi

<b>Kildedel</b>		<b>Objekt nr.: HOF-16-061</b>
	<b>Fakta:</b>	

Historiske opplysninger:	Vestre Sundby nevnes i 1586 og 1590. Den gikk senere inn under Nordre Sundby. (Kilde: Hof Bygdebok annen del side 722, samt side 739 og 740.)	
	Fortellinger, tro og tradisjon: Det er naturlig å tro at det var her Vestre Sundby lå. Beliggenheten er på linje med de 3 andre Sundbygårdene, mellom Nordre Sundbys og Mellom Sundbys bebyggelse. Rett nedenfor der man tror bygningene sto, er et jorde som blir kalt "Godåk". Her må det ha vært god jord. (Kilde: Bjørn Arild Lofsberg).	
Datering:	1500-tallet	
Eldre fotografier/kart:		
Dato:	2012-04-22	
Informator:	Bjørn Arild Lofsberg	
Digitalisert av/dato:	Torleif Trollsrud	

<b>Fotografier:</b>	<b>Objekt nr.: HOF-16-061</b>
	
<b>Fotografier - A :</b>	

	
Fotografier - B :	Fotografier - C :
	
Fotografier - D :	Fotografier - E :
Fotografier - F :	Fotografier - G :
Fotografier - H :	Fotografier - I :

Kvalitetssikring	
Kvalitetssikret dato:	2012-08-01
Kvalitetssikret av:	Knut Svebakk-Johansen
Status:	Ok
Kategori (12K-kart)	

<b>MIS. nr. (=kulturminnetype)</b>	27. Annet bosettings og dyrkningsspor
<b>Sefraknr./ Riksantikavrens "Lokid":</b>	
<b>Supplerende opplysninger:</b>	