

Feltskjema Registrering av kulturminner i Hof kommune	Objekt nr.: HOF-07-017
---	-------------------------------

Kulturminnetype:	Dyregraver			
Navn	Markenrud			
Fylke:	Vestfold	Fylkesnr. :		
Kommune:	Hof	Kommunenr.:	0714	
Sted:	Markenrud			
Stedsbenevnelse:	Navn	Gnr.	Bnr.	Festnr.
	Markenrud	21	1	
Kartfesting:	Øst	Nord	Koordinatsystem:	
	0557623	6605454	WGS84 - UTM 32V	

Kort beskrivelse av kulturminnet:	To ca 1,5 meter dype groper i bakken, med ca 15 meters avstand, ytterst på ei tunge i terrenget, på kanten av en bratt skråning.
Beskrivelse av tilstand:	Godt synlige
Fotografier A :	HOF-07-017-A kart
Fotografier B :	HOF-07-017-B Fra sørvest
Fotografier C :	HOF-07-017-C Fra sørvest. JG
Fotografier D :	HOF-07-017-D Fra sør. JG
Fotografier E :	
Fotografier F :	
Fotografier G :	
Fotografier H :	
Fotografier I :	

Dato:	2012-07-23
Registrator	Tor Bjørvik

Kildedel	Objekt nr.: HOF-07-017
Historiske opplysninger:	<p>Fakta:</p> <p>To ca 1,5 meter dype groper i bakken, med ca 15 meters avstand, ytterst på ei tunge i terrenget, på kanten av en bratt skråning. Dyregraver for fangst av elg. Det har antagelig vært ledegjerder mot gravene. Gravene var så trange at elgen satte seg fast og ikke klarte å komme opp. Gravene ble oppdaget i 2008, og de ble da ryddet og undersøkt av to arkeologer fra Vestfold fylkeskommune.</p>

	Fortellinger, tro og tradisjon:	
Datering:		
Eldre fotografier/kart:		
Dato:	2012-07-06	
Informator:	Jan Grønseth	
Digitalisert av/dato:	Tor Bjørvik	

Fotografier:	Objekt nr.: HOF-07-017
Fotografier - A :	



Fotografier - B :



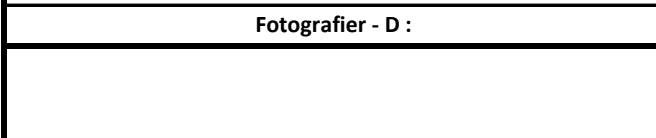
Fotografier - C :



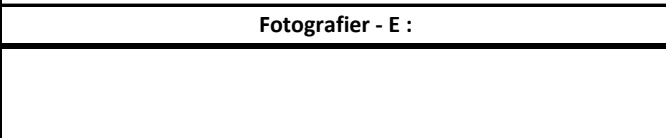
Fotografier - D :



Fotografier - E :



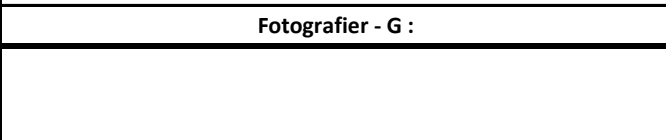
Fotografier - F :



Fotografier - G :



Fotografier - H :



Fotografier - I :

Kvalitetssikring	
Kvalitetssikret dato:	2015-08-11
Kvalitetssikret av:	Knut Svebakk-Johansen
Status:	Ok

Kategori (12K-kart)	
MIS. nr. (=kulturminnetype)	41. Fangstgrop
Sefraknr./ Riksantikavrens "Lokid":	
Suplerende opplysninger:	